

Приложение № 1
к приказу министерства строительства
и жилищно-коммунального
хозяйства Красноярского края
от 11.03.2024 № 150-0

Приложение № 1
к схеме размещения рекламных конструкций

Зонирование территории города Красноярска в целях размещения рекламных конструкций

1	Культурно-историческая зона	Наименование улиц	Примечания
			относится территория исторической части города, расположенная в Центральном и части Железнодорожного районах города и ограниченная: на западе - улицей Профсоюзов до улицы Ленина, улицей Ленина до улицы Робеспьера, улицей Робеспьера до улицы Республики, на севере и северо-востоке - улицами Республики (от улицы Робеспьера) – Коммунистической – Качинской до ул. Белинского, на востоке и юго-востоке – акваторией реки Енисей, на юге - акваторией реки Енисей, улицей Декабристов от улицы Дубровинского до улицы Бограда, улицей Бограда до ул. Профсоюзов
		Привокзальная площадь	территория всей площади
		ул. Братьев Абалаковых	на всём протяжении
		ул. Деповская	от ул. Братьев Абалаковых до пер. Выборгский
		пер. Выборгский	на всём протяжении
		кольцо ул. Игарская – ул. Брянская	на всей территории
		ул. Игарская	от кольца ул. Игарская-ул. Брянская до ул. Шахтеров
		ул. Академика Вавилова	от ул. Затонской до ул. Западная
		ул. Дубровинского	от ул. Декабристов до ул. Дубровинского, 110
2	Общественно-деловая зона	Наименование улиц	Примечания

Предмостная площадь	на всей территории
пр-кт Свободный	от ул. Телевизорная до ул. Высотная
ул. Калинина	- от путепровода до ул. Калинина, 80 (нечётная сторона); - от ул. Калинина, 80 до дворового проезда к дому ул. Калинина, 177
пр-кт им. газеты «Красноярский рабочий»	на всём протяжении
ул. Взлётная	- от проезда со стороны западного фасада ул. Взлётная, 30 до ул. Шахтёров
ул. Партизана Железняка	на всём протяжении
ул. Шахтёров	на всём протяжении
пр-кт Metallургов	от ул. Ястынская до первого пересечения с ул. Тельмана
ул. Белинского	на всём протяжении
ул. Свердловская	на всём протяжении
ул. Александра Матросова	от Предмостной площади до сквера «Сказочный»
Коммунальный мост, остров Отдыха	от русла реки Енисей до протоки Абаканской, от протоки Абаканской до Предмостной площади
ул. Михаила Годенко	на всём протяжении
Октябрьский мост, остров Татышев	от ул. Авиаторов до протоки Татышева, от протоки Татышева до русла реки Енисей, от русла реки Енисей до ул. Мичурина
ул. Копылова	на всём протяжении
Северное шоссе	от Енисейского тракта до границы города
ул. Октябрьская	от ул. 78 Добровольческой бригады до ул. Авиаторов
участок дороги от ул. Партизана	на всём протяжении

	Железняк до ул. Авиаторов	
	ул. Семафорная	от ул. Анатолия Гладкова до ул. Мичурина
	ул. Говорова	от ул. Волжская до кольца ул. Говорова - ул. Тамбовская
	ул. Волжская	на всём протяжении
	ул. Высотная	на всём протяжении
	ул. Брянская	на всём протяжении
	ул. Мичурина	на всём протяжении
	ул. Мужества	от ул. Шахтёров до ул. Линейная
	участок дороги от пр-та Металлургов до ул. Одесской (за исключением Коркинского моста (мост «777»))*	на всём протяжении
	*Ранее трасса М-53	
	ул. 9 Мая	от ул. Шахтёров до ул. Авиаторов
	ул. Красной Армии	от ул. Пушкина до ул. Академика Киренского
	ул. Караульная	на всём протяжении
	территория парка флоры и фауны «Роев Ручей»	на всей территории
	ул. Авиаторов	на всём протяжении
	Енисейский тракт	от ул. 9 Мая до границы города
	ул. Глинки	на всем протяжении
	ул. Маерчака	на всём протяжении
	пр-т Котельникова	от ул. Брянская до границы города
	ул. Северо-Енисейская	на всём протяжении
	ул. 2-я Озёрная	на всём протяжении
	ул. Боткина	на всём протяжении
	ул. 2-я Брянская	от кольца ул. Брянская-ул. 2-я Брянская

			до ул. Караульная
		ул. Академика Вавилова	- от ул. Королёва до ул. Затонской; - от ул. Западная до ул. Корнетова
		ул. Затонская	от ул. Академика Вавилова до ул. Семафорная
		ул. Телевизорная	от пр-та Свободного до пер. Телевизорного
		пер. Телевизорный	на всём протяжении
		ул. Армейская	от ул. Краснодарская до ул. Алексеева
		ул. Дубровинского	от ул. Дубровинского, 110 до Николаевского моста
		ул. Республики	от ул. Маерчака до ул. Робеспьера
		ул. Лесников	на всём протяжении
		ул. Спандаряна	на всём протяжении
		ул. Дмитрия Мартынова	от ул. Шахтеров до ул. Линейной
		ул. Линейная	от ул. Дмитрия Мартынова до ул. Абытаевская
		ул. Аэровокзальная	от ул. Партизана Железняка до дома по ул. Аэровокзальная, 2
		ул. Профсоюзов	от ул. Ленина до ул. Республики
		ул. Королёва	от ул. Семафорная до ул. Кольцевая
3	Жилая зона	Наименование улиц	Примечания
		пр-кт Свободный	- от ул. Маерчака до ул. Телевизорная; - от ул. Высотная до ул. Биатлонная; - от проезда в Академгородок до остановки общественного транспорта «Школа на Лесной»* *Ранее остановка общественного транспорта «Школа глухонемых»
		ул. Калинина	- от ул. Брянская до путепровода; - от путепровода до ул. Калинина, 80 (чётная сторона);

		- от дворового проезда к дому ул. Калинина, 177 до остановки общественного транспорта «Озеро-парк»* *Ранее остановка общественного транспорта «Мясокомбинат»
	ул. 60 лет Октября	от остановочного пункта «ОАО «Красфарма» до ул. Александра Матросова
	ул. Взлётная	от ул. Октябрьская до проезда со стороны западного фасада ул. Взлётная, 30
	пр-кт Metallургов	от ул. Краснодарская до второго пересечения с ул. Тельмана
	ул. Академика Павлова	на всём протяжении
	ул. Щорса	на всём протяжении
	ул. Батурина	на всём протяжении
	ул. Весны	на всём протяжении
	ул. Воронова	от ул. Краснодарская до ул. Рокоссовского, от пр-та Metallургов до ул. Ястынская
	ул. Ладо Кецховели	от ул. Революции до пр-та Свободный
	ул. Тельмана	на всём протяжении
	ул. Джамбульская	на всём протяжении
	ул. Новгородская	на всём протяжении
	ул. Молокова	на всём протяжении
	ул. Шумяцкого	на всём протяжении
	ул. Мате Залки	на всём протяжении
	ул. Шевченко	на всём протяжении
	пер. Сибирский	на всём протяжении
	ул. Крайняя	на всём протяжении
	ул. Чайковского	на всём протяжении
	ул. Новосибирская	на всём протяжении

ул. Лесопарковая	на всём протяжении
ул. Елены Стасовой	от ул. Петра Словцова до ул. Пасечная
ул. Чернышёва	на всём протяжении
ул. Славы	на всём протяжении
ул. 60 лет Образования СССР	на всём протяжении
пер. Светлогорский	на всём протяжении
ул. Светлогорская	от ул. Светлогорская, 3 до ул. Водопьянова
ул. Октябрьская	от ул. Партизана Железняка до ул. 78 Добровольческая бригада
пр-кт Комсомольский	на всём протяжении
ул. Алексеева	на всём протяжении
ул. Тотмина	на всём протяжении
ул. Попова	от кольца ул. Тотмина-ул. Попова до ул. Мирошниченко
ул. Кутузова	на всём протяжении
ул. Мужества	от ул. Линейная до ул. Зои Космодемьянской
ул. Линейная	от ул. Березина до ул. Дмитрия Мартынова, от ул. Абытаевская до ул. Караульная
ул. Чернышевского	от ул. Степана Разина до ул. Караульная
ул. 9 Мая	от Енисейского тракта до ул. Авиаторов
ул. Судостроительная	на всём протяжении
ул. Семафорная	от ул. Семафорная, 185 до ул. Анатолия Гладкова, включая участок от ул. Семафорная, 185 до ул. Судостроительная
ул. 78 Добровольческой бригады	на всём протяжении
ул. Северная	на всём протяжении
ул. Академика Киренского	от Академгородка до ул. Михаила Годенко
ул. Астраханская	на всём протяжении
ул. Березина	на всём протяжении

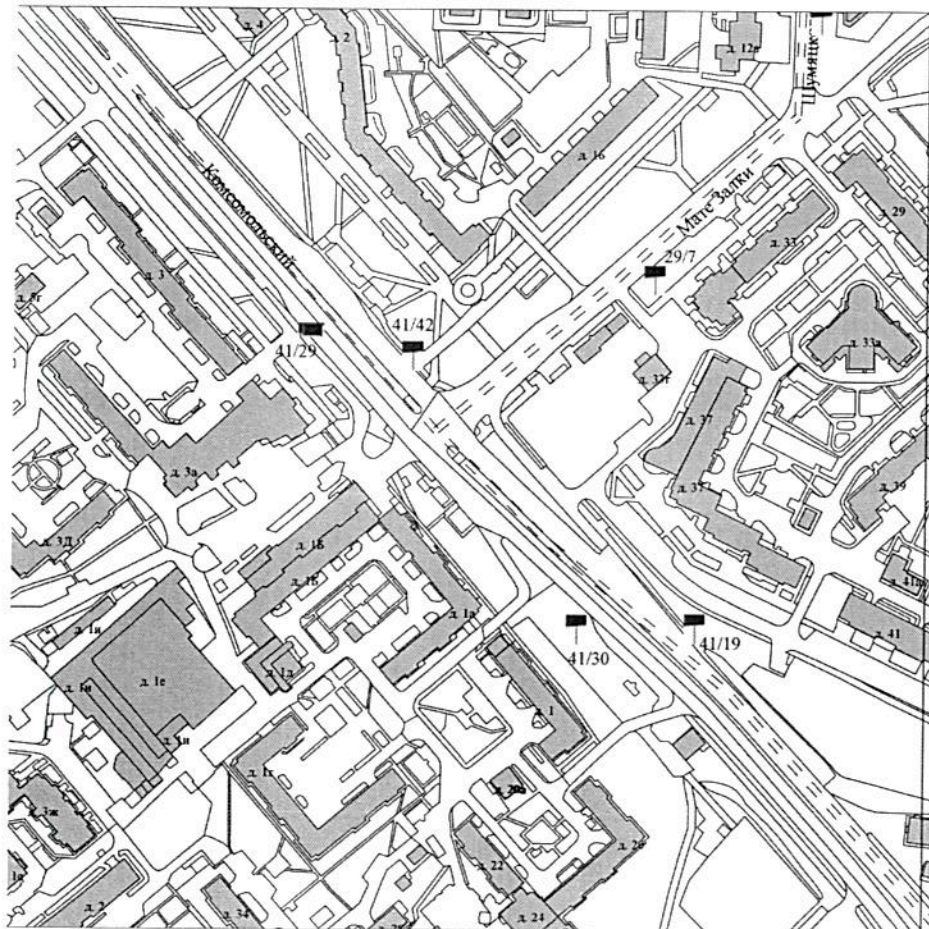
		Ярыгинский проезд	от набережной до ул. Карамзина
		ул. Затонская	от пр-та им. газеты «Красноярский рабочий» до ул. Академика Вавилова
		ул. 26 Бакинских комиссаров	от пр-та им. газеты «Красноярский рабочий» до дома № 5а
		ул. Железнодорожников	на всём протяжении
		ул. Мирошниченко	от ул. Елены Стасовой до ул. Гусарова
		Ботанический бульвар	на всём протяжении
		ул. Водопьянова	на всём протяжении
		ул. Аральская	от ул. Амурская до ул. Львовская
		ул. Амурская	от дома № 8 до ул. Аральская
		ул. Гусарова	от ул. Высотная до ул. Петра Слоцова
		ул. Юрия Гагарина	на всём протяжении
		ул. Дмитрия Мартынова	от ул. Линейной до ул. Любы Шевцовой
		ул. Любы Шевцовой	на всём протяжении
		ул. Краснодарская	на всём протяжении
		ул. Ястынская	от пр-та Комсомольский до ул. Воронова
		ул. Лесная	от ул. Сосновый Бор, 40 до остановки общественного транспорта «С/х Удачный»
		ул. 4-я Шинная	от ул. Борисевича до ул. Шевченко
		ул. Мечникова	на всём протяжении
4	Производственная зона	Наименование улиц	Примечания
		ул. 60 лет Октября	от ул. Александра Матросова до ул. Затонская
		ул. Пограничников	на всём протяжении
		ул. Семафорная	от ул. Мичурина до ул. Тамбовская
		ул. Грунтовая	от ул. Затонская до ул. Мичурина
		ул. Монтажников*	на всём протяжении включая: участок дороги от ул. Грунтовая до ул. Монтажников; участок дороги

		*объединена с Кузнецовским плато	от ул. Монтажников до границы города в направлении д. Кузнецово
		ул. Ястынская	от ул. Воронова до пр-та Metallургов
		ул. Гайдашовка	на всём протяжении
		ул. Затонская	от ул. Академика Павлова до ул. Грунтовая
		ул. Тамбовская	от кольца ул. Говорова-ул. Тамбовская до кольца ул. Глинки
		дорога в сторону города Сосновоборск	от ул. Глинки до границы города
		ул. Полигонная	на всём протяжении
5	Иная зона	территории, не вошедшие в зоны 1-4	

Приложение № 2
к приказу министерства строительства
и жилищно-коммунального
хозяйства Красноярского края
от 11.03.2024 № 150-0

Приложение № 2
к схеме размещения рекламных конструкций

часть 2



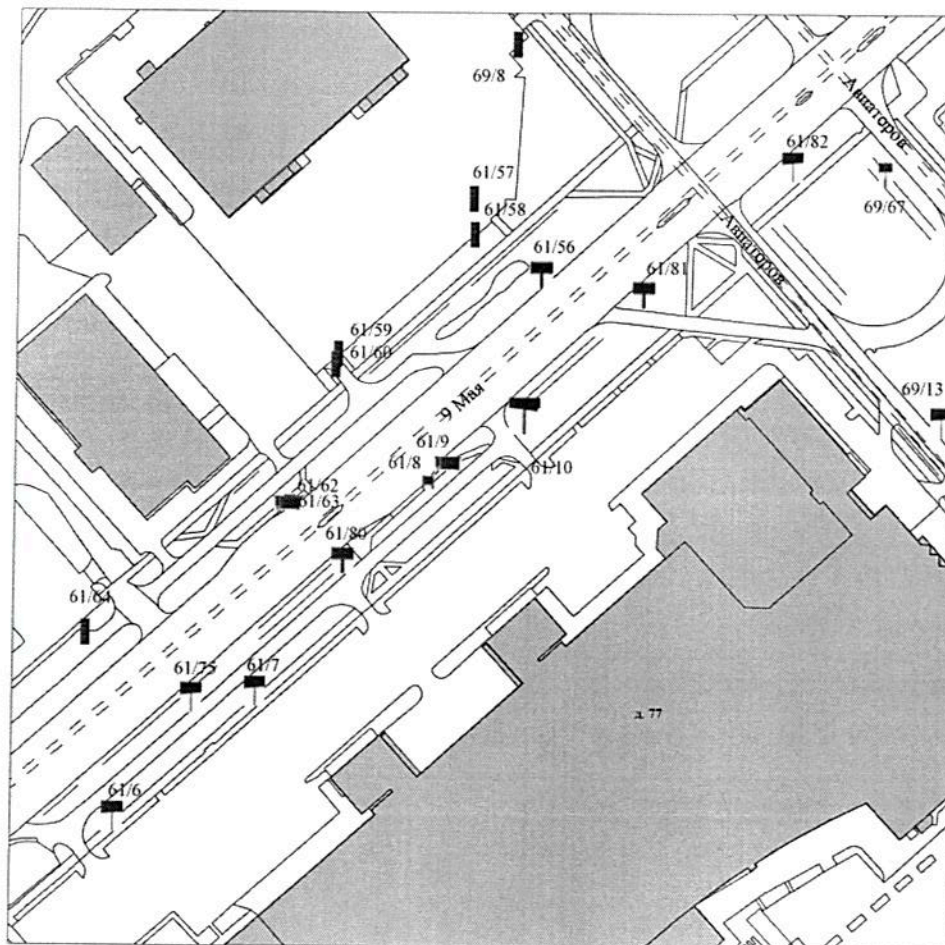
Карта размещения рекламных конструкций
на территории города Красноярска
(масштаб 1:2000)

116-B-1

Приложение № 3
к приказу министерства строительства
и жилищно-коммунального
хозяйства Красноярского края
от 11.03.2024 № 150-0

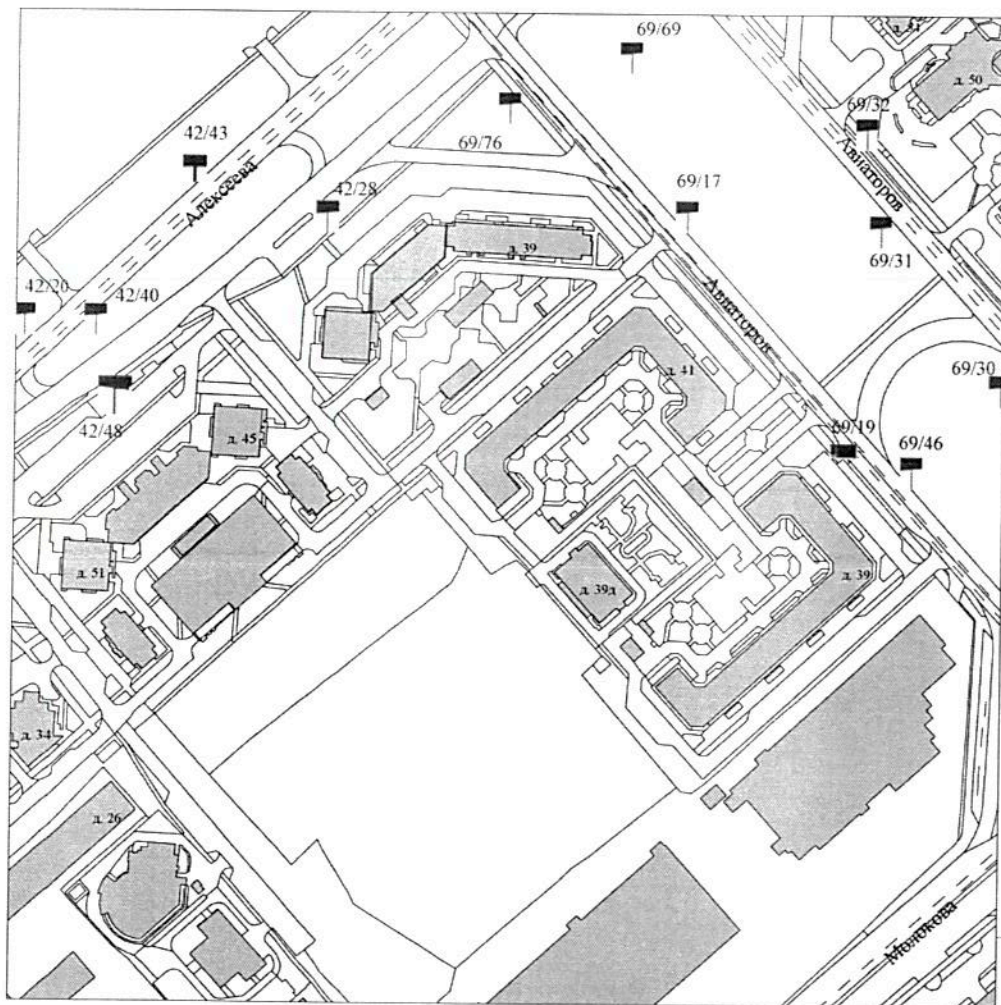
Приложение № 2
к схеме размещения рекламных конструкций

часть 3



Карта размещения рекламных конструкций
на территории города Красноярска
(масштаб 1:2000)

140-А-1



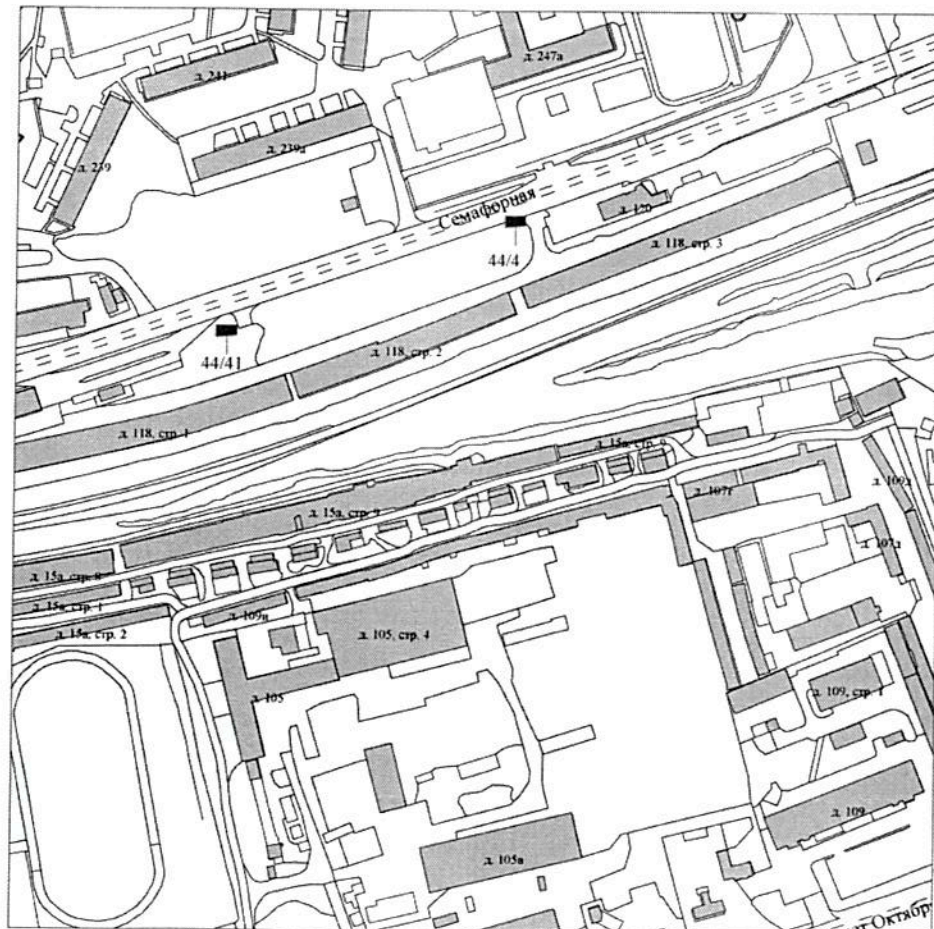
Карта размещения рекламных конструкций
на территории города Красноярска
(масштаб 1:2000)

140-A-4

Приложение № 4
к приказу министерства строительства
и жилищно-коммунального
хозяйства Красноярского края
от 11.03.2024 № 150-0

Приложение № 2
к схеме размещения рекламных конструкций

часть 5

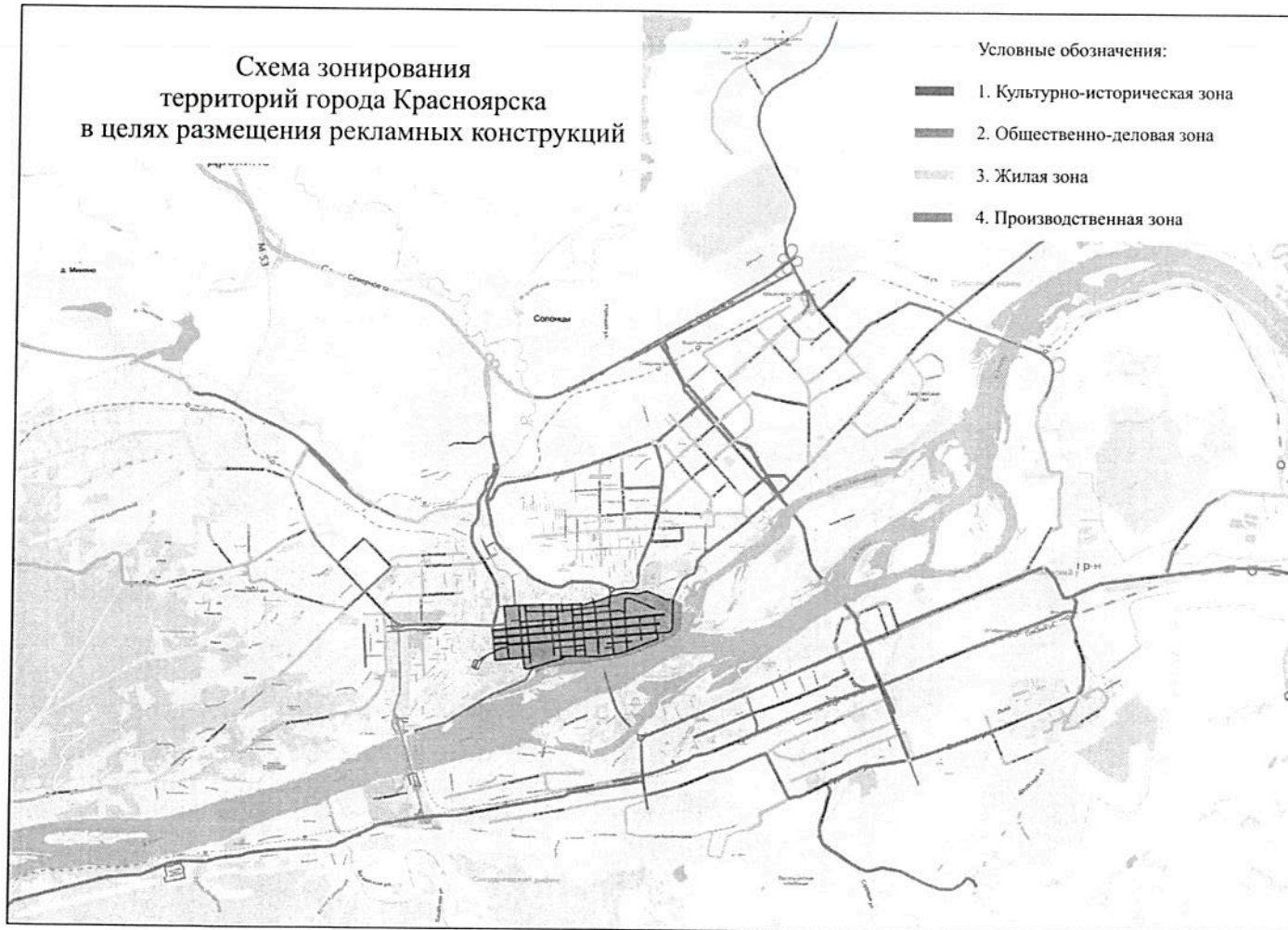


Карта размещения рекламных конструкций
на территории города Красноярска
(масштаб 1:2000)

214-Г-4

Приложение № 5
к приказу министерства строительства
и жилищно-коммунального
хозяйства Красноярского края
от 11.03.2024 № 150-0

Приложение № 3
к схеме размещения рекламных конструкций



Приложение № 6
к приказу министерства строительства
и жилищно-коммунального
хозяйства Красноярского края
от 11.03.2024 № 150-0

Приложение № 4
к схеме размещения рекламных конструкций

Коды улиц города Красноярска в схеме размещения рекламных конструкций

Код улицы	Название улицы
1	пр-кт Свободный в Железнодорожном районе
2	ул. Калинина в Железнодорожном районе
3	пр-кт им. газеты «Красноярский рабочий» в Кировском районе
4	пр-кт им. газеты «Красноярский рабочий» в Ленинском районе
5	пр-кт Свободный в Октябрьском районе
6	ул. Калинина в Октябрьском районе
7	пр-кт им. газеты «Красноярский рабочий» в Свердловском районе
8	ул. 60 лет Октября
10	ул. Взлётная
11	ул. Партизана Железняка
12	ул. Шахтеров
13	пр-кт Металлургов
14	ул. Белинского
15	ул. Свердловская, ул. Лесников
16	ул. Академика Павлова
17	ул. Щорса
18	ул. Александра Матросова, Предмостная площадь
19	ул. Батурина

21	ул. Воронова
22	Коммунальный мост, остров Отдыха, Ярыгинский проезд
23	ул. Ладо Кецховели
24	ул. Михаила Годенко
25	Октябрьский мост, остров Татышев
26	ул. Тельмана, ул. Дзамбульская, ул. Новгородская
27	ул. Молокова
28	ул. Копылова
29	ул. Шумяцкого, ул. Мате Залки
30	ул. Академика Вавилова
31	ул. Пограничников
32	ул. Шевченко, ул. 4-я Шинная
33	пер. Сибирский, ул. Крайняя, ул. Чайковского
34	Северное шоссе
35	ул. Новосибирская
36	ул. Лесопарковая
37	ул. Елены Стасовой, ул. Чернышева
38	ул. Славы, ул. 60 лет образования СССР
39	пер. Светлогорский, ул. Светлогорская
40	ул. Октябрьская, участок дороги от ул. Партизана Железняка до ул. Авиаторов
41	пр-кт Комсомольский
42	ул. Алексеева
44	ул. Семафорная
45	Кузнецовское плато
46	ул. Грунтовая
47	ул. Говорова, ул. Тамбовская
48	ул. Волжская

49	ул. Тотмина, ул. Высотная, ул. Попова, Ботанический бульвар
50	ул. Ленина
51	пр-кт Мира
52	ул. Карла Маркса
53	ул. Брянская
54	ул. Мичурина
55	ул. Вейнбаума
56	участок дороги от ул. Карла Маркса до ул. Белинского
57	ул. Мужества
58	ул. Линейная
59	ул. Чернышевского
60	участок дороги от пр-та Metallургов до ул. Одесской (ранее трасса М-53)
61	ул. 9 Мая
62	ул. Красной Армии, ул. Волочаевская
63	ул. Судостроительная
64	ул. 78 Добровольческой Бригады
65	ул. Караульная
66	ул. Перенсона
67	ул. Богда
68	территория парка флоры и фауны «Роев ручей»
69	ул. Авиаторов
70	привокзальная площадь, ул. Братьев Абалаковых, ул. Дёповская, пер. Выборгский
71	ул. Профсоюзов
72	ул. Сурикова
73	ул. Декабристов
74	Енисейский тракт
75	ул. Глинка, дорога в сторону города Сосновоборск

76	ул. Дубровинского
77	ул. Кирова
78	ул. Маерчака
79	ул. Северо-Енисейская, ул. 2-я Озёрная, ул. Северная
80	ул. Академика Киренского, ул. Лесная
81	ул. Астраханская
82	ул. Боткина
83	ул. 2-я Брянская
84	ул. Обороны
85	ул. Ястынская, ул. Гайдашовка, ул. Полигонная
86	ул. Березина, ул. Спандаряна
87	ул. Телевизорная, пер. Телевизорный
88	ул. Затонская
89	ул. Монтажников
90	пр-кт Котельникова
91	ул. Королёва
92	ул. Игарская, кольцо ул. Игарская-ул. Брянская
93	ул. Мечникова
94	ул. Республики
95	ул. Дмитрия Мартынова
96	ул. Аэровокзальная
97	ул. Кутузова
98	ул. Краснодарская
99	ул. 26 Бакинских комиссаров
100	ул. Железнодорожников
101	ул. Гусарова, ул. Мирошниченко
102	ул. Водопьянова

103	ул. Аральская, ул. Амурская
104	ул. Юрия Гагарина, ул. Любы Шевцовой
105	ул. Армейская